

Telemarkskanalen-2



Kartverket



<http://www.norgeskart.no/turkart/#9/238117/6674760>

Kartutsnittet er tilpasset målestokk 1: 25 000

Kartgrunnlag N50 Kartdata, oppdatert pr. 01.07.2017

Kartet er ikke egnet for navigering til sjøs.

Noe du vil endre i kartet? Fortell oss på www.rettikartet.no

Koordinater i blått for rutelinje i sone 32V.



6584000
6583000
6582000
6581000
6580000
6579000
6578000
6577000

501000
502000

300
320
340
360
380
300

side 2

67

Livlaus



Ormedalen

B r e i s å s

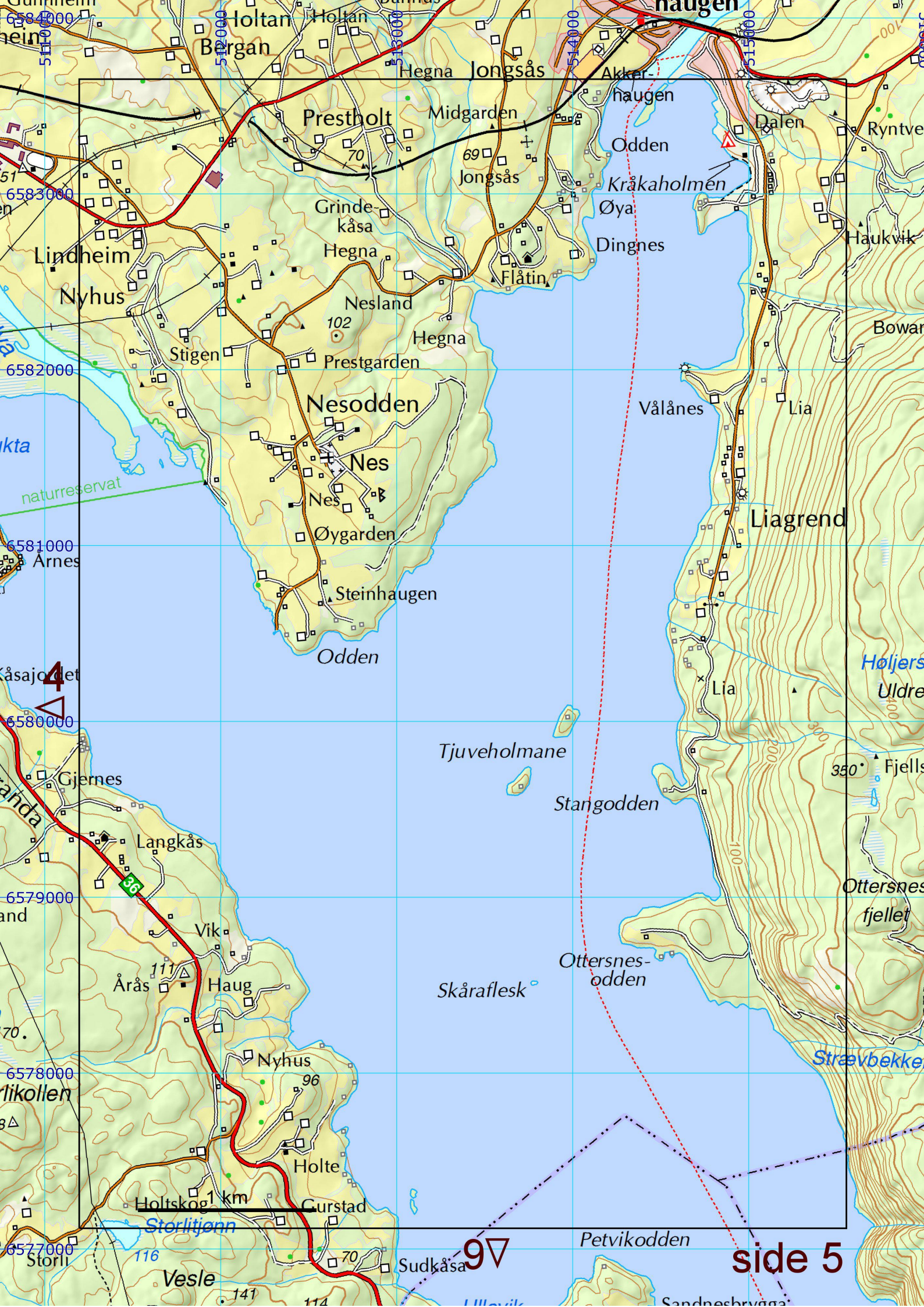
Hellekås-
fjellet

side 3

1 km



side 4





2Δ

side 6

107



11

side 7



side 8

127

Austre

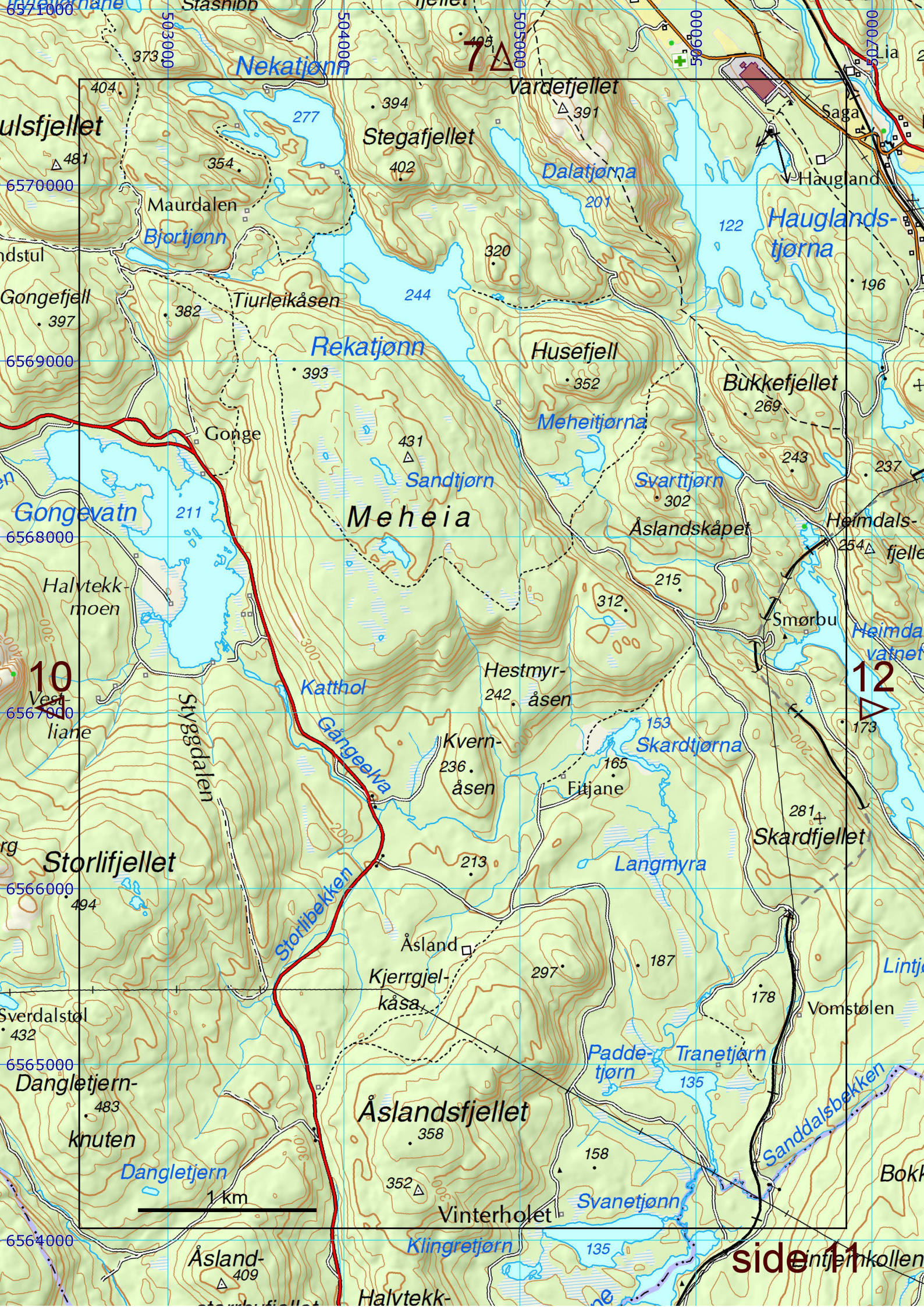


5△

side 9



side 10.



Meheia

1 km

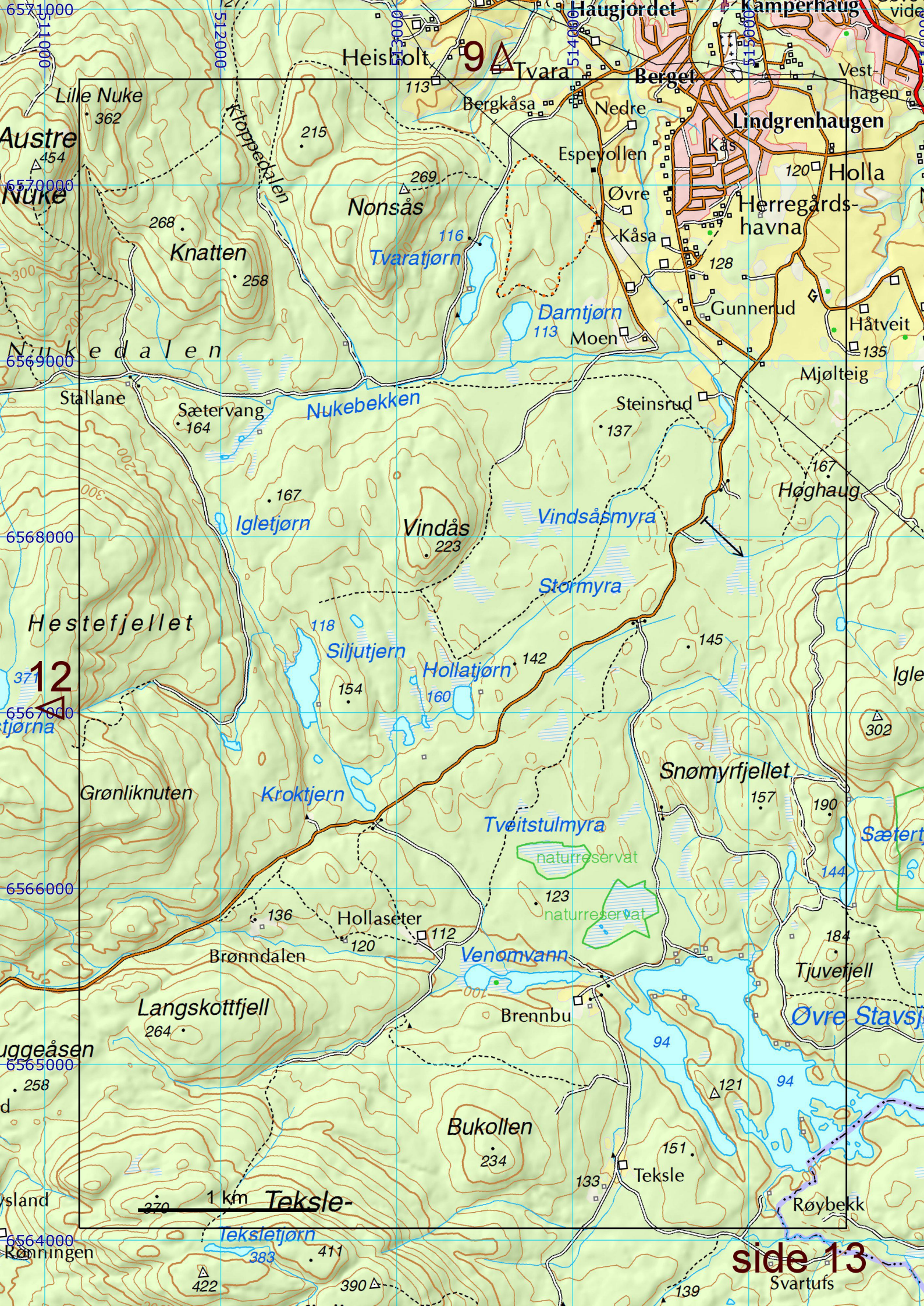


1 km

side 12



























13

11







Tegnforklaring Legend

Bygninger og tettbebyggelse Buildings and populated area


























-  Tettbebyggelse. *Built-up area.*
-  Bymessig bebyggelse. *Urban area.*
-  Hyttefelt. *Cabin area*
-  Stor bygning. *Major building.*
-  Gård. Bolighus. Hytte, seter. *Farm. Dwelling house. Cabin, mountain cabin*
-  Naust, bu. *Boatshed, shed.*
-  Stort veksthus. *Greenhouse.*
-  Andre bygninger. *Other buildings.*
-  Sykehus med akuttmottak. *Hospital with emergency services.*
-  Sykehus uten akuttmottak, helseinstitusjon. *Hospital without emergency services, nursing home.*
-  Skole. *School.*
-  Idrettsshall. Kulturbygg. *Sports hall. Cultural centre.*
-  Samferdselsbygg. Administrasjonsbygg. *Public transport building. Administrative building.*
-  Forsamlingshus. *Meeting house.*
-  Overnattingssted. *Overnight stopping place.*
-  Campingplass. *Camping site.*
-  Turisthytte: Betjent. *Staffed cabin.*
-  Turisthytte: Selvbetjent. Ulåst eller tilgjengelig med Turistforeningens standardnøkkel. *Self-service cabin. Unlocked or available with The Norwegian Trekking Association's standard cabin key.*
-  Turisthytte: Ubetjent. Ulåst eller tilgjengelig med Turistforeningens standardnøkkel. *No-service cabin. Unlocked or available with The Norwegian Trekking Association's standard cabin key.*
-  Annen turisthytte: Selvbetjent. Bestilling nødvendig. *Other tourist cabin: Self-service. Booking required.*
-  Annen turisthytte: Ubetjent. Bestilling nødvendig. *Other tourist cabin: No-service. Booking required.*
-  Dagsturhytte, serveringssted. *Café, kiosk.*
-  Rastebu, nødly, gamme, gapahuk. *Emergency shelter, turf hut.*
-  Kirke. Kirkegård, gravplass. *Church. Cemetery.*
-  Spesiell punktdetalj. *Particular point detail.*
-  Spesiell linjedetalj. *Particular line detail.*

Industri og anlegg Industry














-  Industriområde. *Industrial area.*
-  Industribedrift. *Manufacturing firm.*
-  Gruve. *Mine.*
-  Dagbrudd, grustak. *Quarry, gravel pit*
-  Steintipp. *Embankment.*
-  Tank. Tårn. Mast. *Tank. Tower. Mast.*
-  Dam. *Dam.*
-  Skytebane. *Rifle range.*
-  Golfbane. *Golf course.*
-  Hoppbakke. *Ski jump.*
-  Idrettsplass, travbane. *Sports ground, trotting track.*
-  Lysløype. *Illuminated ski track*
-  Taubane, skitrek. *Aerial cableway, ski lift.*
-  Molo. *Molo, breakwater.*
-  Kai. *Quay, Wharf.*

-  Utstikker, pir, flytebrygge. *Jetty, pier, landing.*
-  Reingjerde. *Reindeer fence.*
-  Kraftlinje: Enkel linje. *Power transmission line: Single line.*
-  Kraftlinje: Flere linjer. *Power transmission line: Multiple lines.*








Samferdsel Communication, transport

-  Veinummer: Europavei. *Route number: Euro-route.*
-  Veinummer: Stamvei. *Route number: Trunk road.*
-  Veinummer: Annen riksvei. *Route number: Other national road.*
-  Europavei, riksvei - motorvei (MA). *National road - motorway*
-  Europavei, riksvei - motortrafikkvei (MB). *National road - motor traffic road*
-  Europavei, riksvei - ikke motorvei. *National road - non motorway*
-  Fylkesvei. *County road.*
-  Kommunal vei. *District road.*
-  Privat vei. Låst bom. *Private road. Closed road barrier/gate.*
-  Traktorvei. *Cart track.*
-  Merket sti, gang-, sykkelvei. *Marked footpath/trail, walk way, cycle track.*
-  Sti. Gangbru. *Footpath. Foot bridge.*
-  Vei: Tunnel. *Road: Tunnel.*
-  Vei: Overbygg. *Road: Snowshed.*
-  Bru. *Bridge.*
-  Bilferje. *Car ferry.*
-  Passasjerferje. *Passenger ferry.*
-  Flyplass. *Airport, airfield.*
-  Jernbane: Enkelt spor. *Railway: Single track.*
-  Jernbane: Flere spor. *Railway: Multiple track.*
-  Jernbane: Jernbanestasjon. *Railway: Railway station.*
-  Jernbane: Tunnel. *Railway: Tunnel.*
-  Jernbane: Overbygg. *Railway: Snowshed.*
-  Jernbane: Bru. *Railway: Bridge.*
-  Parkering. *Car park.*












Vegetasjon og terrengformer Vegetation and relief

-  Skog. *Forest.*
-  Tregruppe. *Wood, copse.*
-  Dyrket mark. *Cultivated area.*
-  Myr. *Bog.*
-  Bre. *Glacier.*
-  Annen åpen mark. *Other open areas.*
-  Stor elv. *River.*
-  Mindre elv, bekk. *Foss. Stream, brook. Waterfall.*
-  Flomløp. *Intermittent river.*
-  Trig.punkt. *Trig.point.*
-  Terrengpunkt. *Spot height.*
-  Innsjø, høyde. *Lake, water elevation.*
-  Regulert vann, max./min. *Regulated max./min. water elevation.*












Administrative grenser, restriksjonsområder og verneområder Administrative boundaries, restricted area and conservation area

-  Riksgrense med røys og merke. *International boundary with markers.*
-  Grunnlinje med punkt. *Maritime baseline with point.*
-  Fylkesgrense. *County boundary.*
-  Kommunegrense. *Municipal boundary.*
-  Statsallmenningsgrense. *Crown land boundary.*
-  Skytefelt. *Artillery range.*
-  Verneområde. *Conservation area.*
-  Naturminne: Botanisk, Geologisk. *Natural Features: Botanical, Geological*

Hydrografi Hydrography

-  Kystlinje. Tørrfallsområde. 10 m dybdeområde. Dybdekurver. *Shoreline. Drying heights. Area between shoreline and 10 m depth contour line. Depth contour lines.*
-  Skjær, stein. *Skvalpeskjær. Rock. Rock awash.*
-  Båe eller grunne: Kjent dybde. *Dangerous underwater rock: Known depth.*
-  Båe eller grunne: Ukjent dybde. *Dangerous underwater rock: Uncertain depth.*
-  Strandet vrak. *Sunken wreck.*
-  Vrak: Farlig for seilasen. *Sunken wreck: Dangerous to surface navigation.*
-  Vrak: Ufarlig for seilasen. *Sunken wreck: Not dangerous to surface navigation.*
-  Uren bunn, hindring. *Foul area, obstruction.*
-  Anbefalt farled. *Recommended track.*
-  Anbefalt ankringsplass. *Recommended anchorage.*
-  Oppdrettsanlegg. *Fish farm.*

Fyr og merker Lights and buoyage

-  Fyr, lykt. *Lighthouse, light.*
-  Spesiellys. *Special lights.*
-  Varde, båke. *Cairn, wooden beacon, landmark.*
-  Jernstang, pôle. *Iron perch, stake, pole.*
-  Konisk bøye. *Conical buoy, nun buoy.*
-  Sylinderisk bøye. *Can or cylindrical buoy.*
-  Kulebøye. *Spherical buoy.*
-  Bøyestake. *Pillar buoy.*
-  Stake. *Spar buoy, spindle buoy.*
-  Superbøye. *Super-buoy.*
-  Fortøynings- og lastebøye. *Mooring buoy.*

EKVIDISTANSE 20 METER

Tellekurver 100 m. Mellomkurver 10 m
Høyde i meter over gjennomsnittsjønivå
Dybde i meter under springfjære
GEODETISK DATUM: EUREF89 (WGS84)
TRANSVERSAL MERCATORPROJEKSJON
UTM rutenett i blått refererer til EUREF89 (WGS84)

CONTOUR INTERVAL 20 METRES

Index contours: 100 metres. Supplementary contours: 10 metres
Vertical Datum: Mean Sea Level (Heights in metres)
Soundings in metres below Spring Low Water
GEODETIC DATUM: EUREF89 (WGS84)
TRANSVERSE MERCATOR PROJECTION
Blue UTM grid refer to EUREF89 (WGS84)